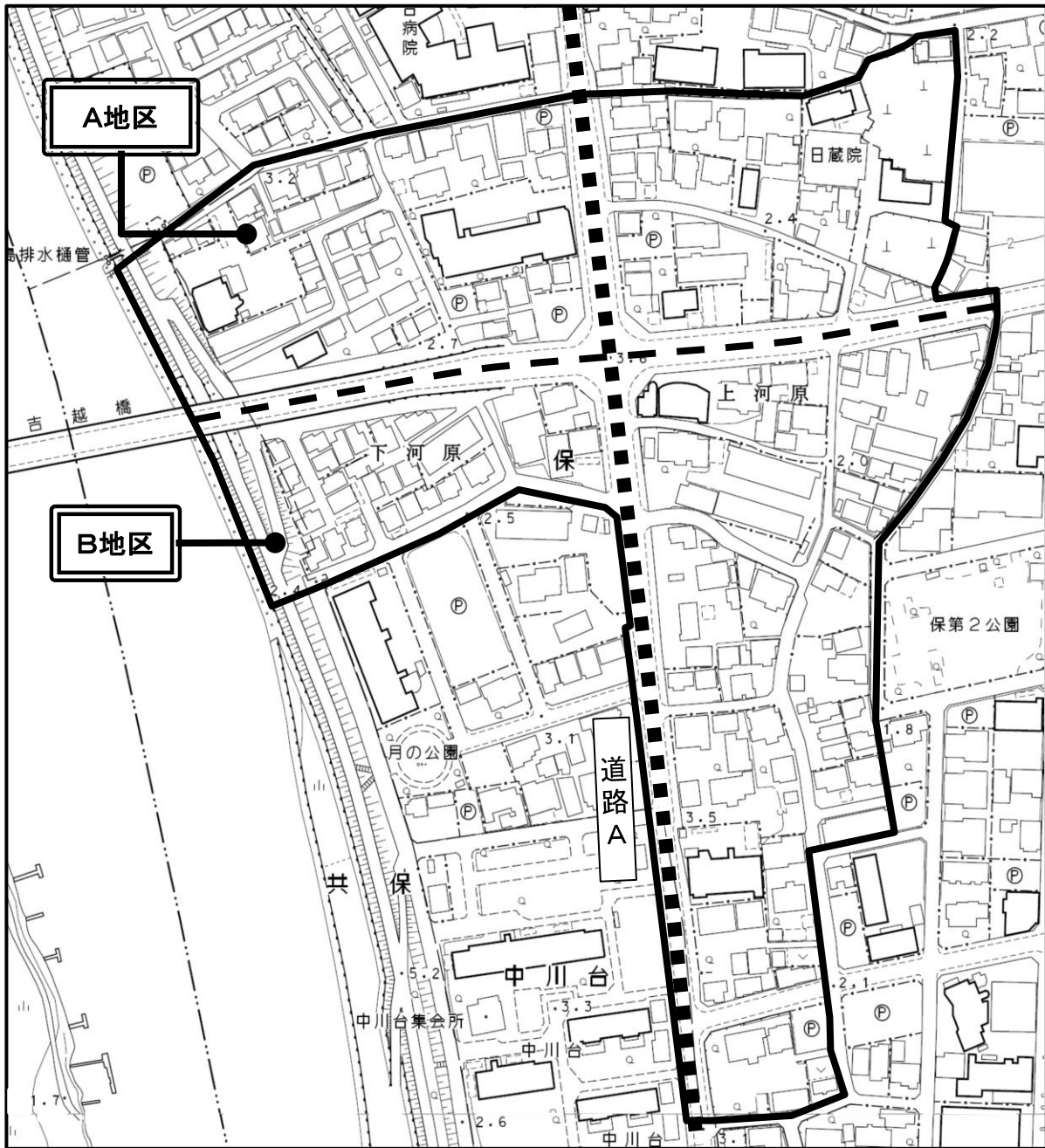





# 吉越橋周辺地区 地区区分図



凡 例	
	地区計画区域及び地区整備計画区域
	地区区分線
	道路A

地区名	用途地域	防火・準防火地域
	建蔽率／容積率	
A地区	第一種住居地域	準防火地域
	60%／200%	
B地区	第一種住居地域	
	60%／200%	