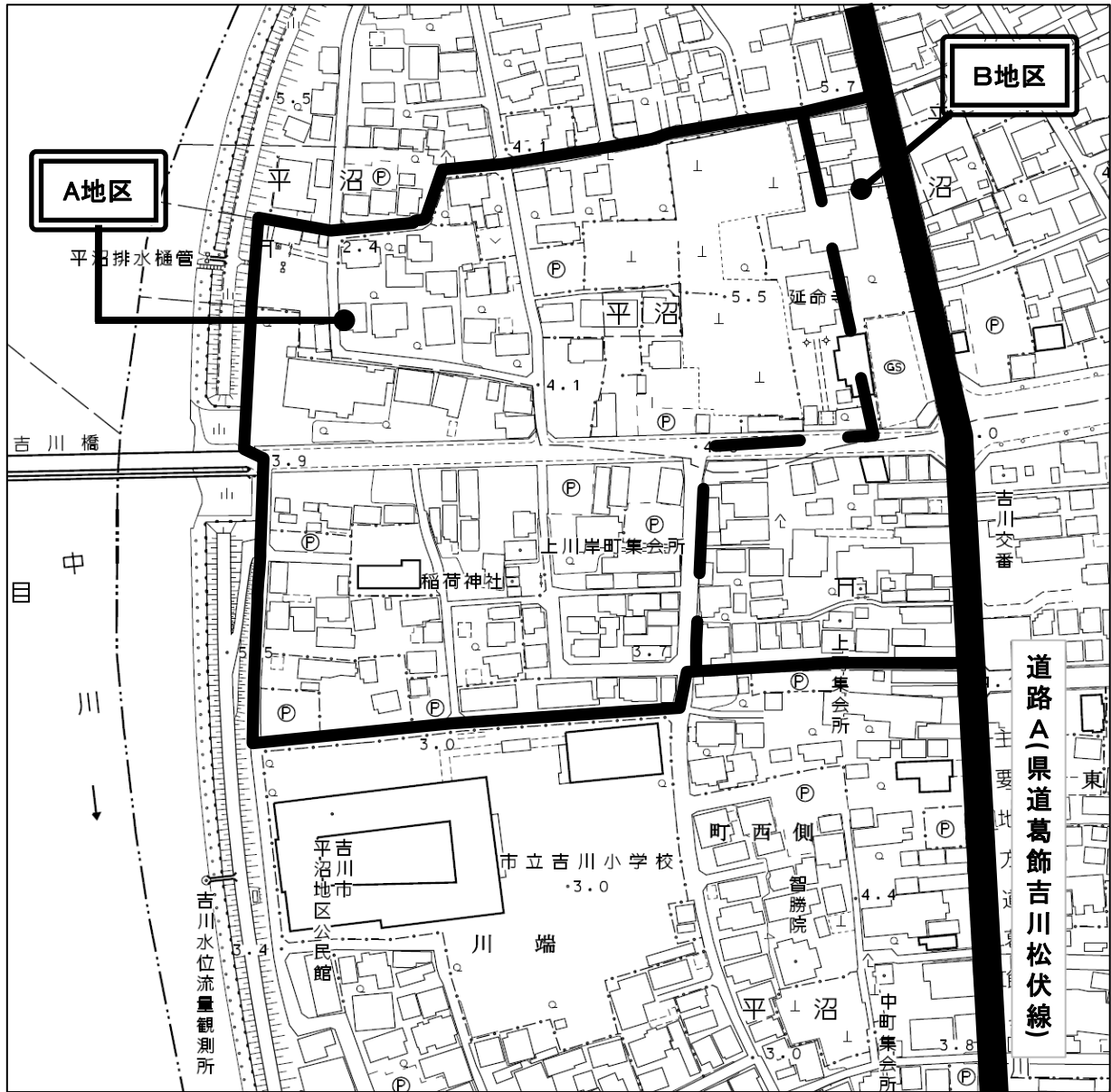





吉川橋周辺地区 地区区分図



凡 例	
	地区計画区域及び地区整備計画区域
	地区区分線
	道路A

地区名	用途地域	防火・準防火地域
	建ぺい率/容積率	
A地区	第一種住居地域	準防火地域
	60%/200%	
B地区	近隣商業地域	準防火地域
	80%/200%	

吉川橋周辺地区地区計画地区整備計画

当初決定：平成29年6月23日 最終変更：令和3年1月27日

地区区分	区分の名称	A地区(第一種住居地域)	B地区(近隣商業地域)
	区分の面積	約3.9ha	約1.2ha
建築物等に 関係する 事項	建築物等の用途の制限	次に掲げる建築物は、建築してはならない。 (1) 店舗、飲食店、事務所その他これらに類する用途に供するものでその用途に供する部分の床面積の合計が500㎡を超えるもの（既存の建築物でこの規定に適合しないものを除く。） (2) 自動車修理工場 (3) ボーリング場、スケート場、水泳場及び建築基準法施行令第130条の6の2で定める運動施設 (4) ホテル又は旅館 (5) 自動車教習所 (6) 畜舎(建築物に附属する床面積の合計が15㎡以下のものを除く。) (7) 倉庫(倉庫の用途に供する部分の床面積の合計が500㎡以下のものを除く。) (8) 危険物の貯蔵または処理に供するもの(敷地内建築物の供給処理に伴うものを除く。) (9) ガソリンスタンド	次に掲げる建築物は、建築してはならない。 (1) 店舗、飲食店、事務所その他これらに類する用途に供するものでその用途に供する部分の床面積の合計が1,500㎡を超えるもの (2) 自動車修理工場(ガソリンスタンドに付属するものを除く。) (3) ボーリング場、スケート場、水泳場及び建築基準法施行令第130条の6の2で定める運動施設 (4) ホテル又は旅館 (5) 自動車教習所 (6) 畜舎(建築物に附属する床面積の合計が15㎡以下のものを除く。) (7) 倉庫(倉庫の用途に供する部分の床面積の合計が500㎡以下のものを除く。) (8) 危険物の貯蔵または処理に供するもの(敷地内建築物の供給処理に伴うものを除く。) (9) マージャン屋、ばちんこ屋、射的場、勝馬投票券発売所、場外車券売場その他これらに類するもの (10) カラオケボックスその他これに類するもの (11) 劇場、映画館、演芸場又は観覧場 (12) 風俗営業等の規制及び業務の適正化等に関する法律第2条第1項第8号並びに第4項から第10項の営業の用に供するもの
	建築物の敷地面積の最低限度	130㎡ ただし、次の各号のいずれかに該当するものについては、この限りでない。 (1) 公衆便所、巡査派出所その他これらに類する公益上必要な建築物の敷地として使用する場合 (2) 現に建築物の敷地として使用されている土地で当該規定に適合しないもの又は現に存する所有権その他の権利に基づいて建築物の敷地として使用するならば当該規定に適合しないこととなる土地について、その全部を一の敷地として使用する場合又は当該規定に適合しないこととなる二以上の土地についてその全部を一の敷地として使用する場合 (3) 道路後退による残地を一の敷地として使用する場合 (4) 土地収用法第2条の規定による土地の収用をしたことにより130㎡未満となった土地を一の敷地として使用する場合 (5) 現に同一人が所有権を有している土地について当該土地(道路後退部分及び開発行為に伴う公共施設の面積を除く。)の区画数は、次に掲げる各区分に応じ、当該区分の定める数以内で、面積が100㎡以上の場合 ① 230㎡未満の場合 1 ② 230㎡以上330㎡未満の場合 2 ③ 330㎡以上の場合 130で除した数について小数点第1位を四捨五入した数	
	壁面の位置の制限	建築物の外壁又はこれに代わる柱の面(計画図に示す道路Aに面し、当該道路の歩道面からの高さが2.5m以下の部分は、片持ちバルコニー、軒、庇、出窓、戸袋その他これらに類するものの面も含む。)から道路境界線(隅切り部分を除く。)及び隣地境界線までの距離は0.5m以上でなければならない。	計画図に示す道路Aの道路境界線から0.5mの線と敷地境界線との間の土地の区域のうち、当該道路の歩道面からの高さ2.5m以下の部分には、垣、柵、塀、門、広告物、看板、自動販売機等の交通の妨げとなる工作物を設置してはならない。 ただし、次の各号のいずれかに該当するものについては、この限りでない。 (1) 道路交通標識等公益上必要なもの (2) 良好な街並みの形成に資するブランターボックス等で容易に移動できるもの (3) 計画図に示す道路Aの歩道幅員が2.0m以上確保されている土地
	壁面後退区域における工作物の設置の制限	—	
	建築物等の高さの最高限度	14m以下かつ地階を除く階数が4以下とする。	
	建築物等の形態又は色彩その他の意匠の制限	屋外広告物や外壁、屋根の色については周辺の景観との調和に配慮したものとすることによって、良好な居住環境の形成に努める。	
	垣又はさくの構造の制限	道路及び隣地に面する部分の垣又はさくの構造は、生け垣又は透視可能な柵とする。 ただし、次の各号のいずれかに該当するものについては、この限りでない。 (1) 門柱、幅が1.0m以内の門柱の袖壁、門扉その他これらに類するもの (2) 道路面と敷地の地盤面の高さの差が0.3m以下の場合に行う道路に面する部分の土留め擁壁等で、道路面からの高さが0.6m以下のもの (3) 道路面と敷地の地盤面の高さの差が0.3mを超える場合に行う道路に面する部分の土留め擁壁等で、敷地の地盤面からの高さが0.3m以下のもの (4) 隣地に面する部分に行う敷地の地盤面からの高さが0.6m以下のもの (5) 他の法令等に垣又はさくの構造について定めがあるもの (6) 寺院の境内及び墓地の敷地においては、高さ2.0m以下のもの (7) 敷地面積が1,000㎡を超える飲食店の敷地においては、高さ2.0m以下のもの	
	備考	現に存する建築物を増築等する場合、既存建築物の部分については、「壁面の位置の制限」の規定は、適用しないものとする。	

「区域及び地区整備計画は計画図表示のとおり」

理由 防災性の向上を図るとともに、良好な住環境の形成や街並みの創出を図るため。