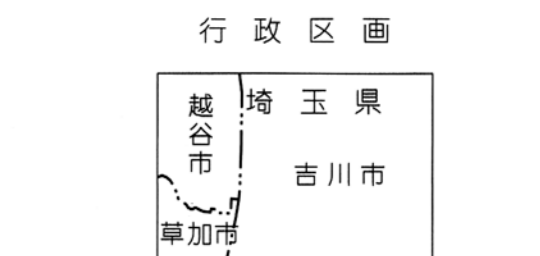
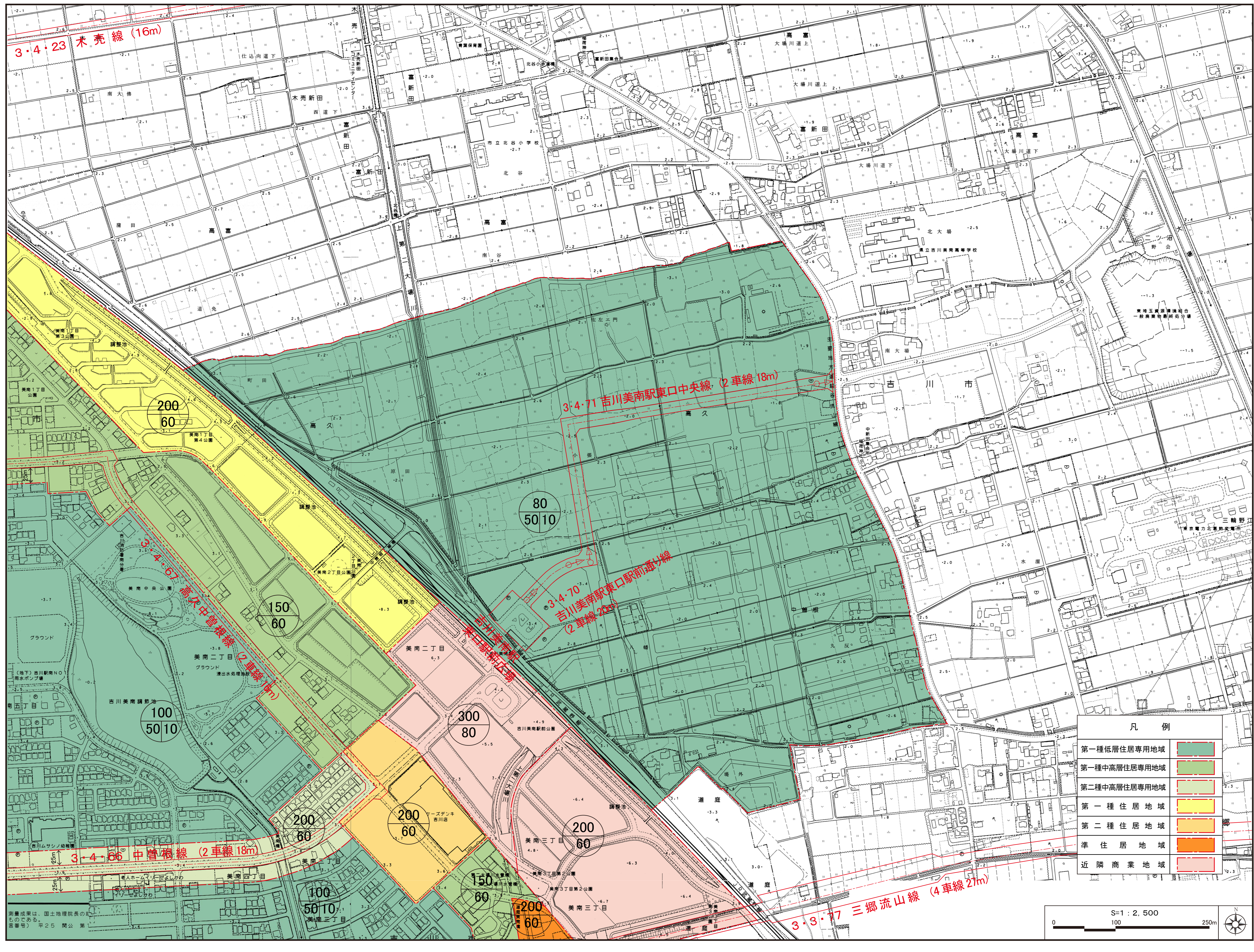


1:2,500 用途地域 - 計画図 (変更後)

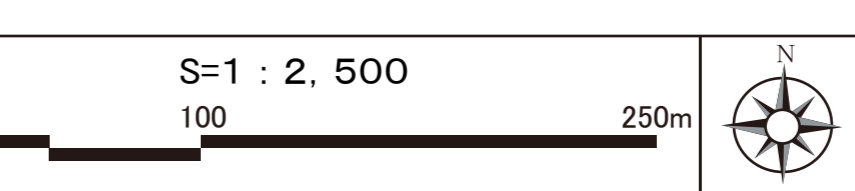
吉川市地形図

平成二十六年三月作成



凡例

第一種低層住居専用地域	第一種中高層住居専用地域	第二種中高層住居専用地域	第一種住居地域	第二種住居地域	準住居地域	近隣商業地域
(Green)	(Light Green)	(Yellow-Green)	(Yellow)	(Light Orange)	(Orange)	(Red-Orange)



この図面は、国土地理院長の承認を受けて作成したものである。
 (承認番号) 平25 開公 第173号

この図面は、吉川市長の承認を得て、平成21年測量の
 結果に基づいて作成したものである。
 (承認番号) 平25 開公 第130号

この図面は、吉川市長の承認を得て、平成23年測量の
 結果に基づいて作成したものである。
 (承認番号) 平25 開公 第380号

国際航業株式会社調製