

## 吉川美南駅東口地区事業者募集要項 第1回産業ゾーン 図面集

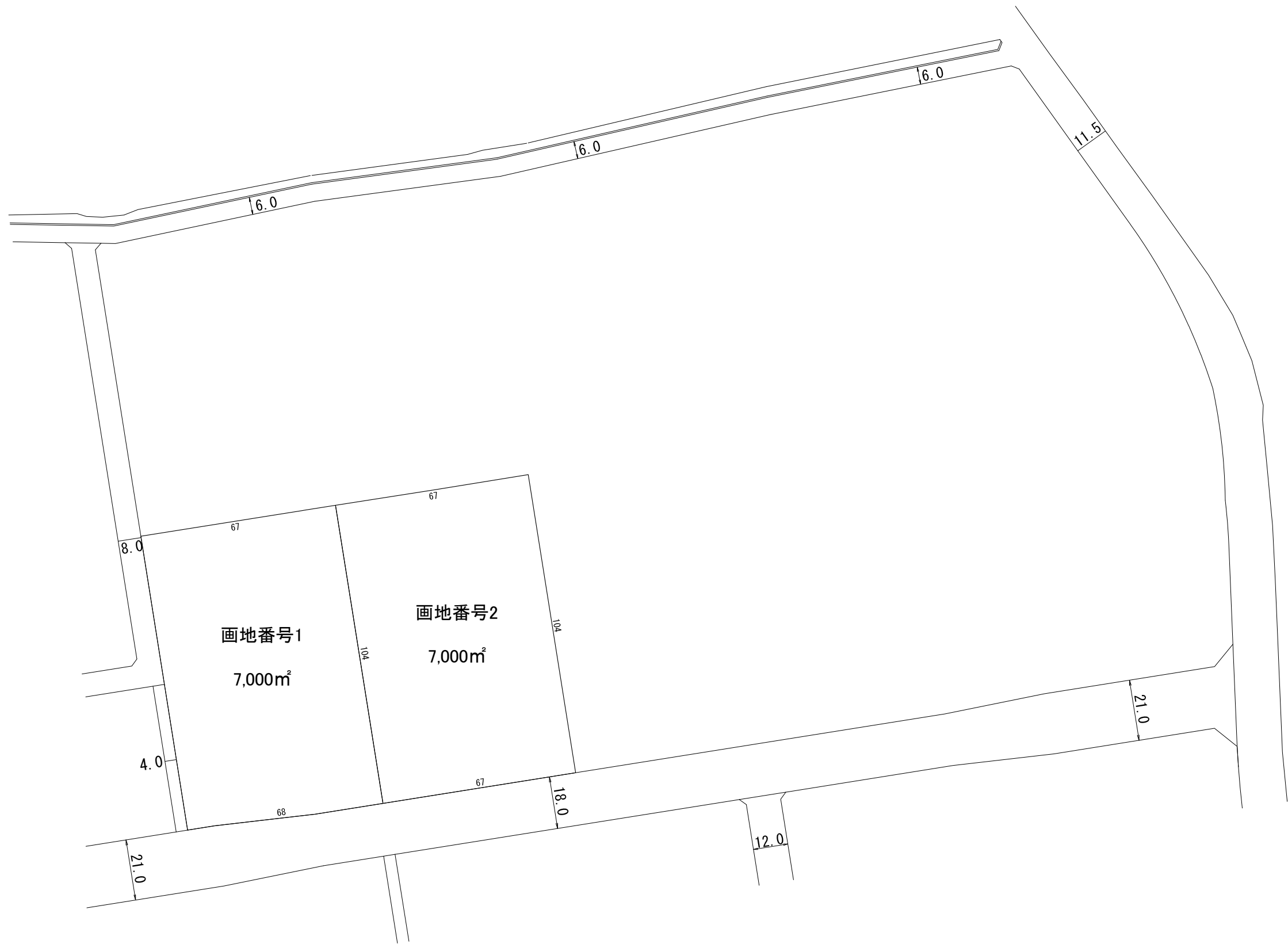

1. 産業ゾーン募集画地図
2. 造成計画平面図
3. 道路平面図
4. 区画割平面図(雨水)
5. 区画割平面図(汚水)
6. 給水計画平面図
7. 地下埋設物占用位置標準横断図

# 産業ゾーン募集画地図

S=1:1500


街区番号	1
------	---

吉川美南駅東口周辺地区



※売買面積については、今後の測量の結果により、変動する場合があります。

造成計画平面図 A1=1 : 1,000  
A3=1 : 2,000



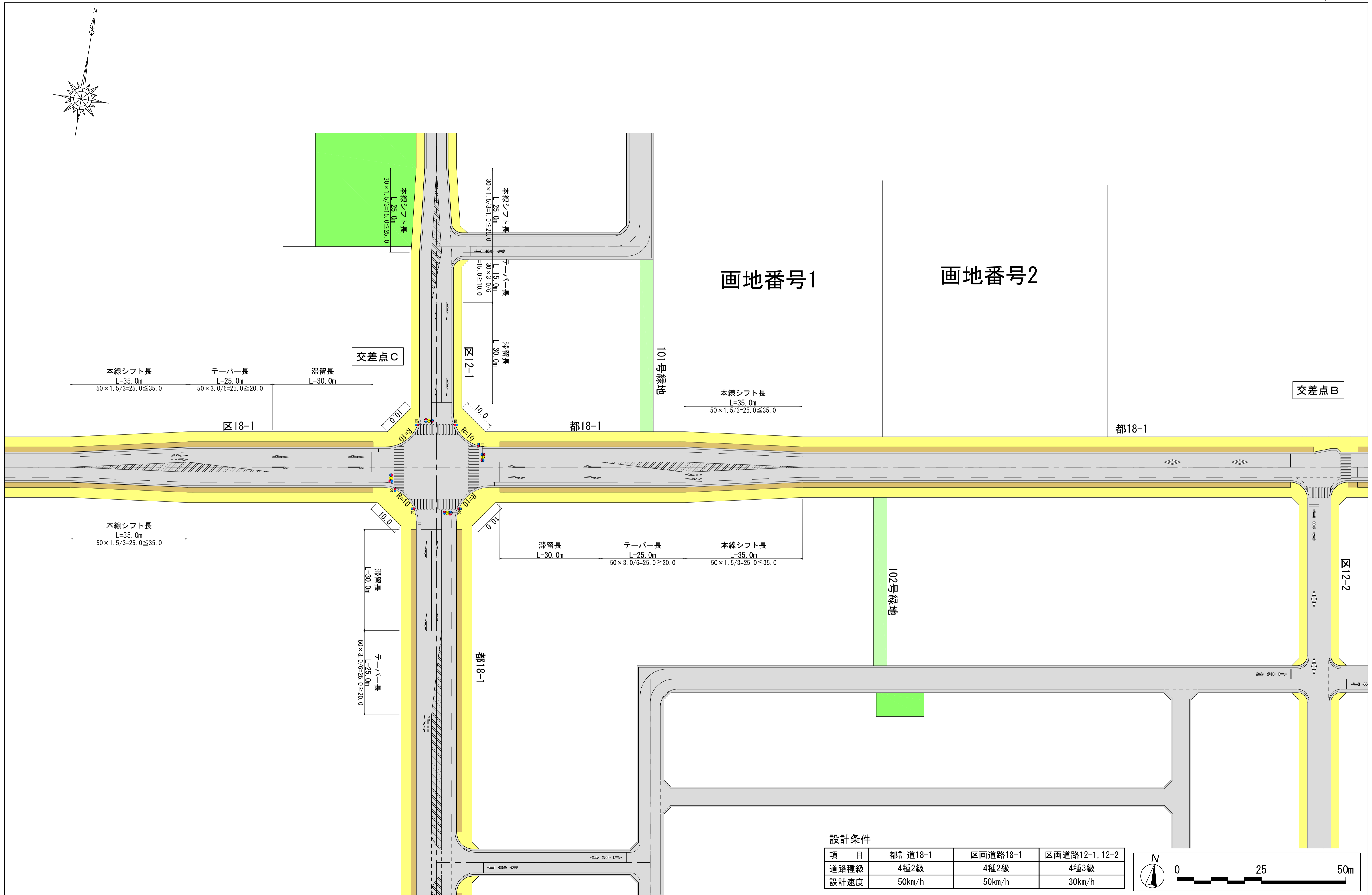
凡 例	
-----	開発地区界
-----	
-----	



※現時点での計画図面で、今後、関係機関との協議により変更する場合があります。

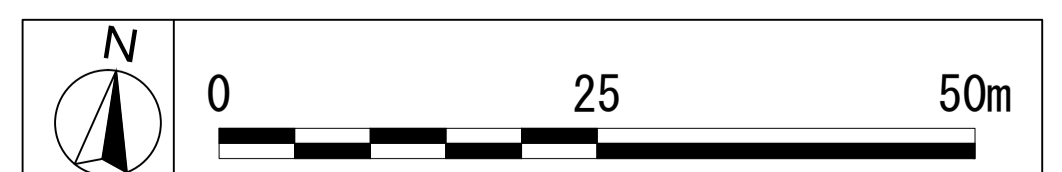
# 道路平面図

A1=1 : 500  
A3=1 : 1,000




## 設計条件

項目	都計道18-1	区画道路18-1	区画道路12-1, 12-2
道路種級	4種2級	4種2級	4種3級
設計速度	50km/h	50km/h	30km/h



※現時点での計画図面で、今後、関係機関との協議により変更する場合があります。

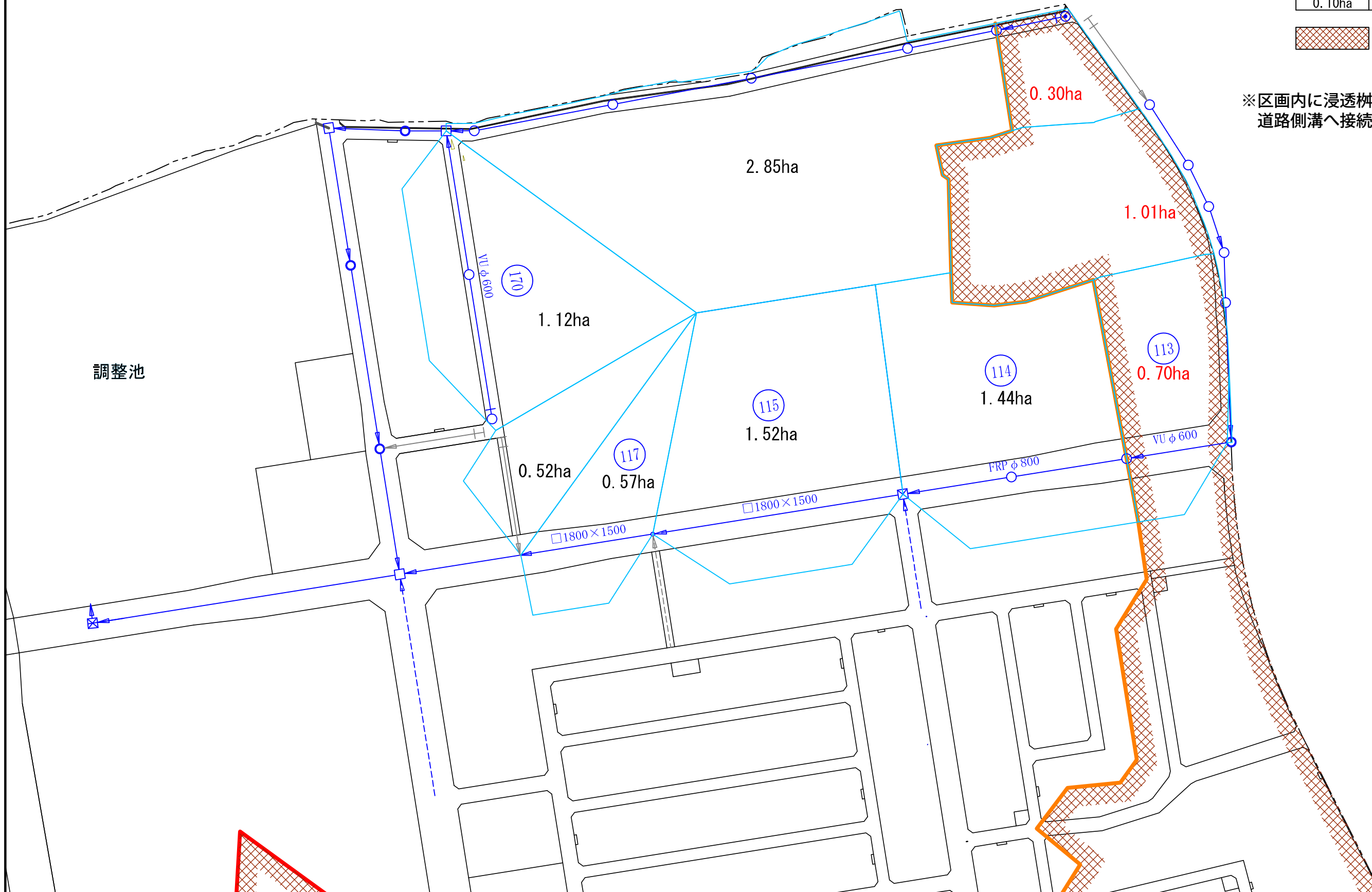
区画割平面図(雨水) A1=1:1,000  
A3=1:2,000



凡 例	
	雨水本管
	側溝
	地区界
	区画割線(10年地区)
	区画割線(5年地区)
	区画割線
0.10ha	面積(10年地区)
0.10ha	面積(5年地区)


道路縦断勾配が地区外を向いている部分の計画規模①

※区画内に浸透柵等を設置し、道路側溝へ接続することとなります。



※現時点での計画図面で、今後、関係機関との協議により変更する場合があります。

区画割平面図(汚水) A1=1 : 1,000  
A3=1 : 2,000



凡 例	
-----	開発地区界
-----	区画割線
—○—○—○—	汚水本管
○+	汚水サービス管
0.10ha	面積

※汚水サービス管へ接続することになります。




管径	管種	径
#51	φ	200
#52	φ	250
S	φ	200

※現時点での計画図面で、今後、関係機関との協議により変更する場合があります。

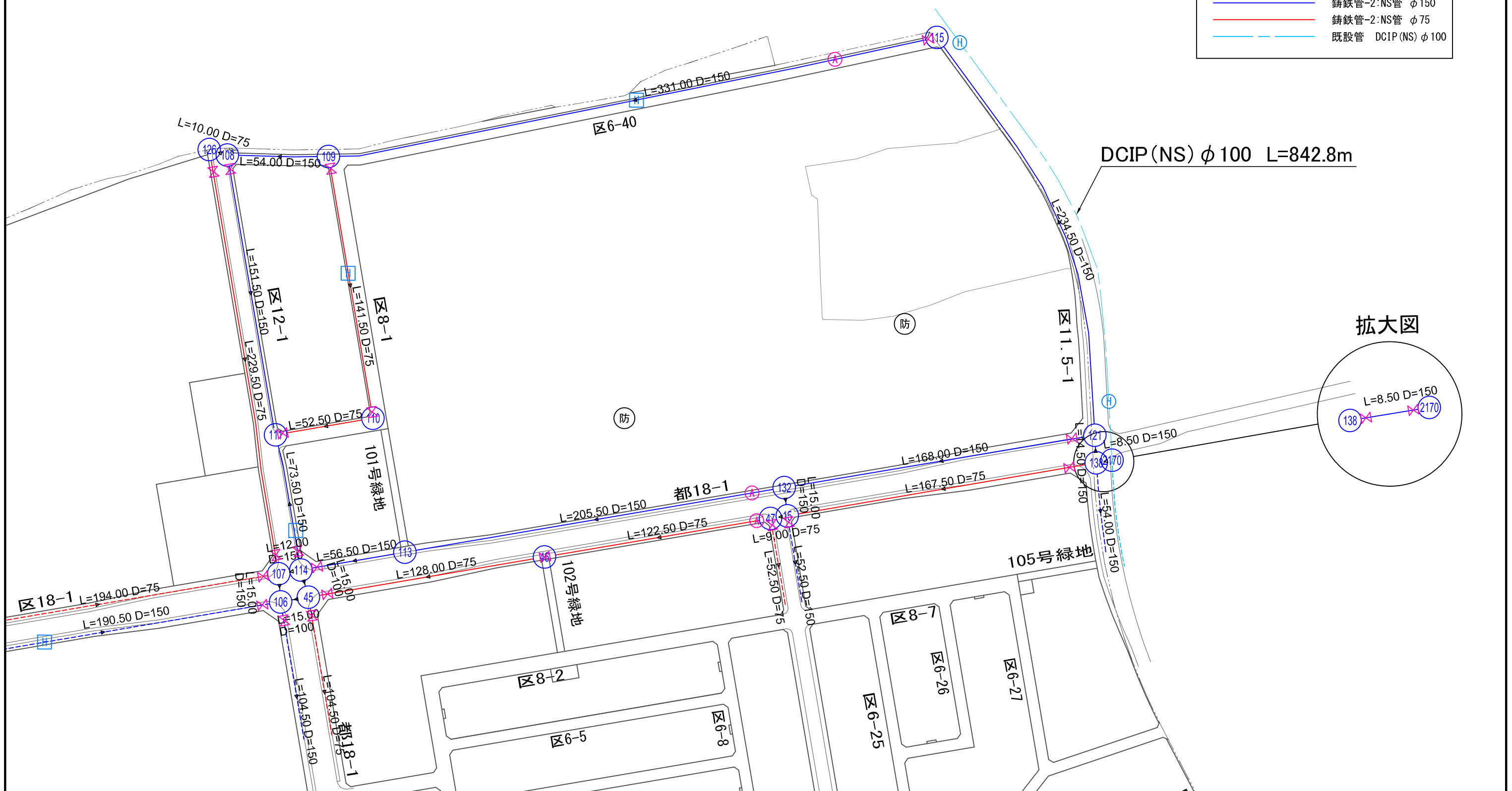
# 給水計画平面図

A1=1 : 1,000  
A3=1 : 2,000



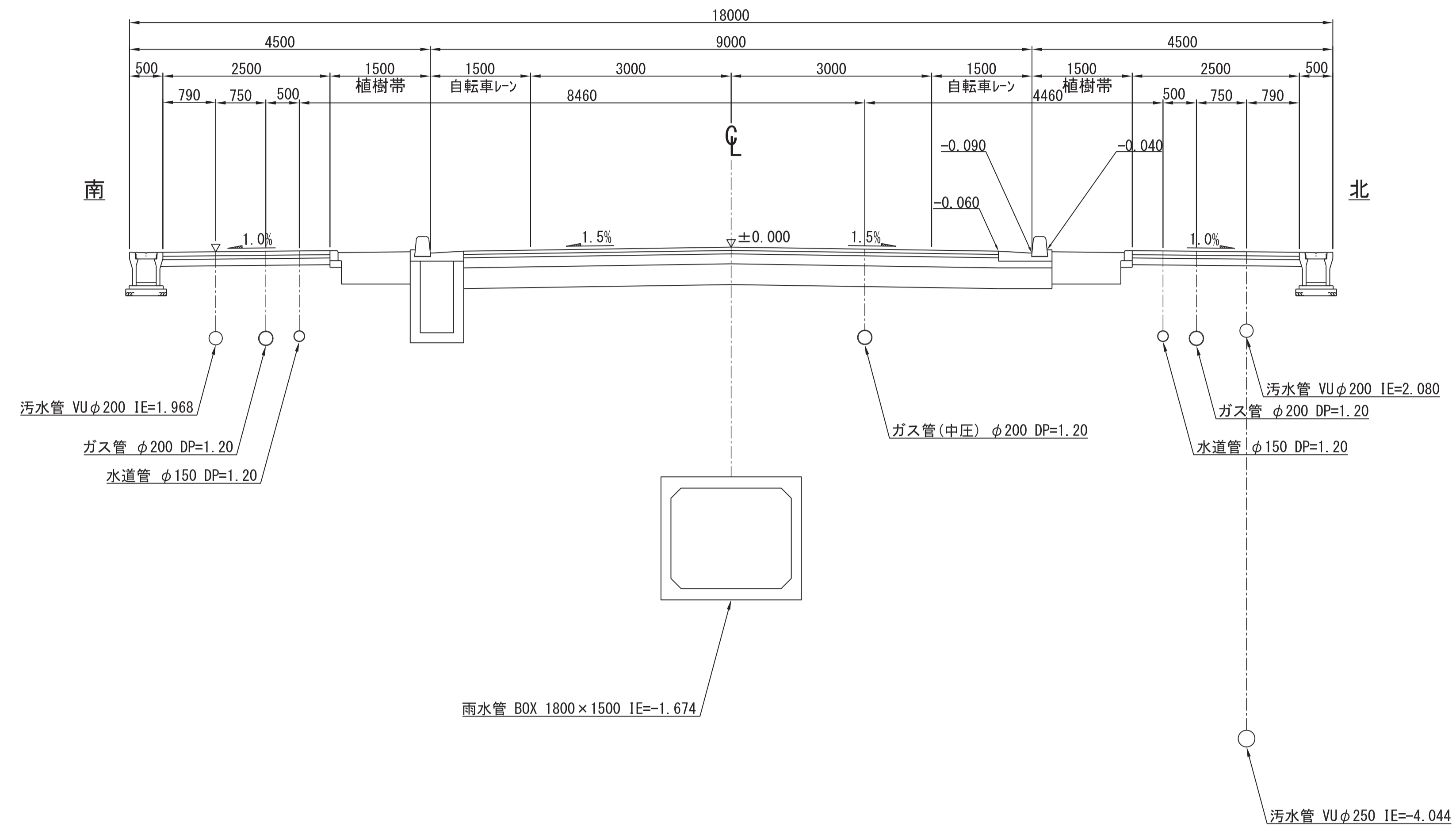
	仕切弁	N=131
	既設消火栓	N=5
	新設消火栓	N=24
	防火水槽	N=4
	空気弁	N=11
	ドレーン	N=7

	鑄鉄管-2: NS管 φ150
	鑄鉄管-2: NS管 φ75
	既設管 DCIP (NS) φ100



※現時点での計画図面で、今後、関係機関との協議により変更する場合があります。

# 地下埋設物占用位置標準横断図 A1=1:50 (A3=1:100)



※現時点での計画図面で、今後、関係機関との協議により変更する場合があります。