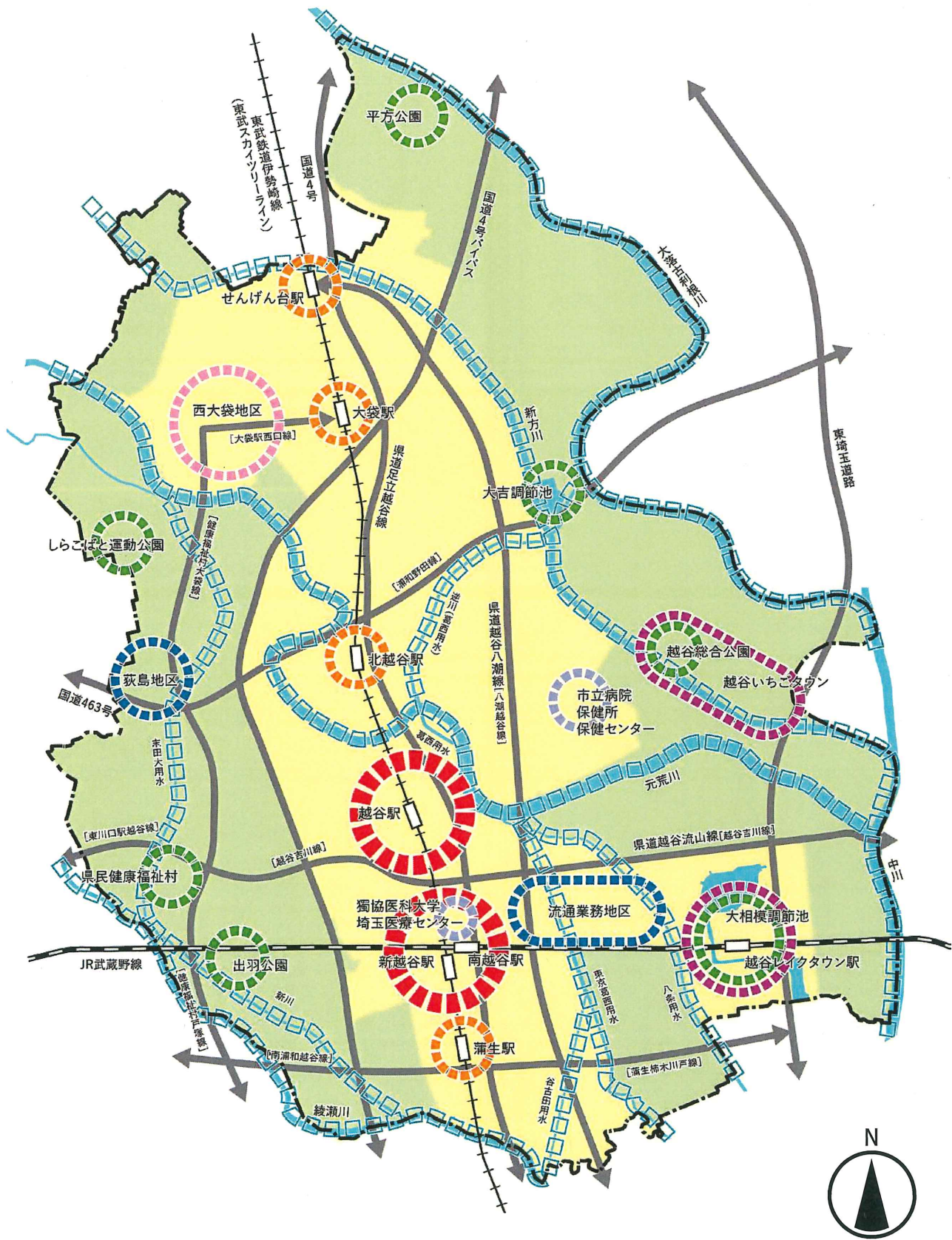


■ 将来都市構造図(イメージ)

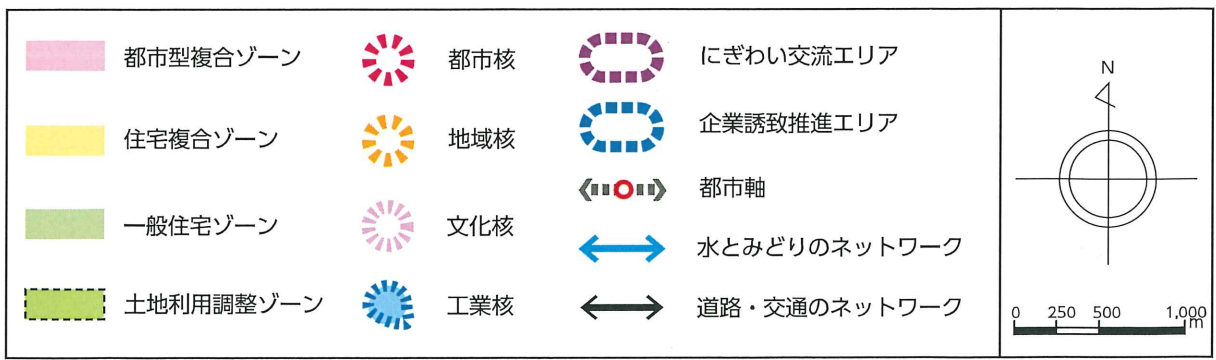
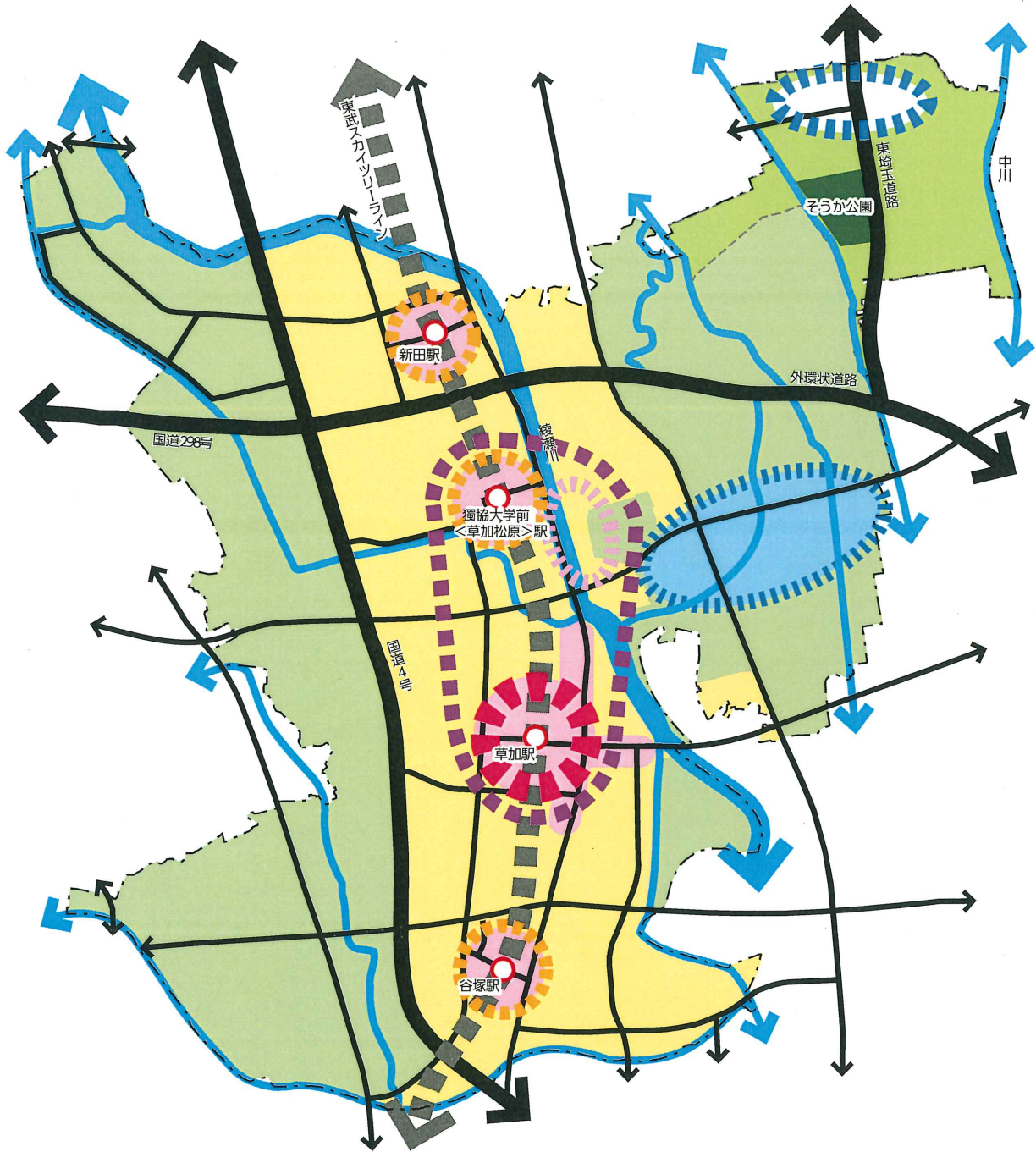


	都市拠点		産業拠点		[都市連携軸] 鉄道・駅		市街地ゾーン
	生活拠点		緑・親水拠点		[都市連携軸] 道路		農地・集落ゾーン
	文化教育創造拠点		医療拠点		水と緑の軸		行政界
	観光・交流拠点						

※ []内は都市計画道路名称

0 500 1,000 2,000メートル












(3) 将来都市構造図

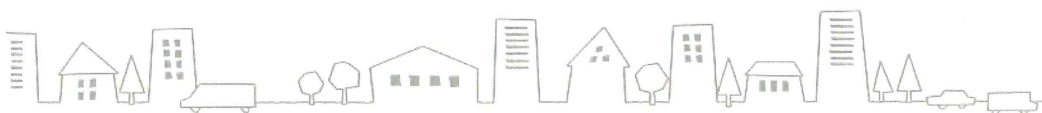


《将来都市構造図》

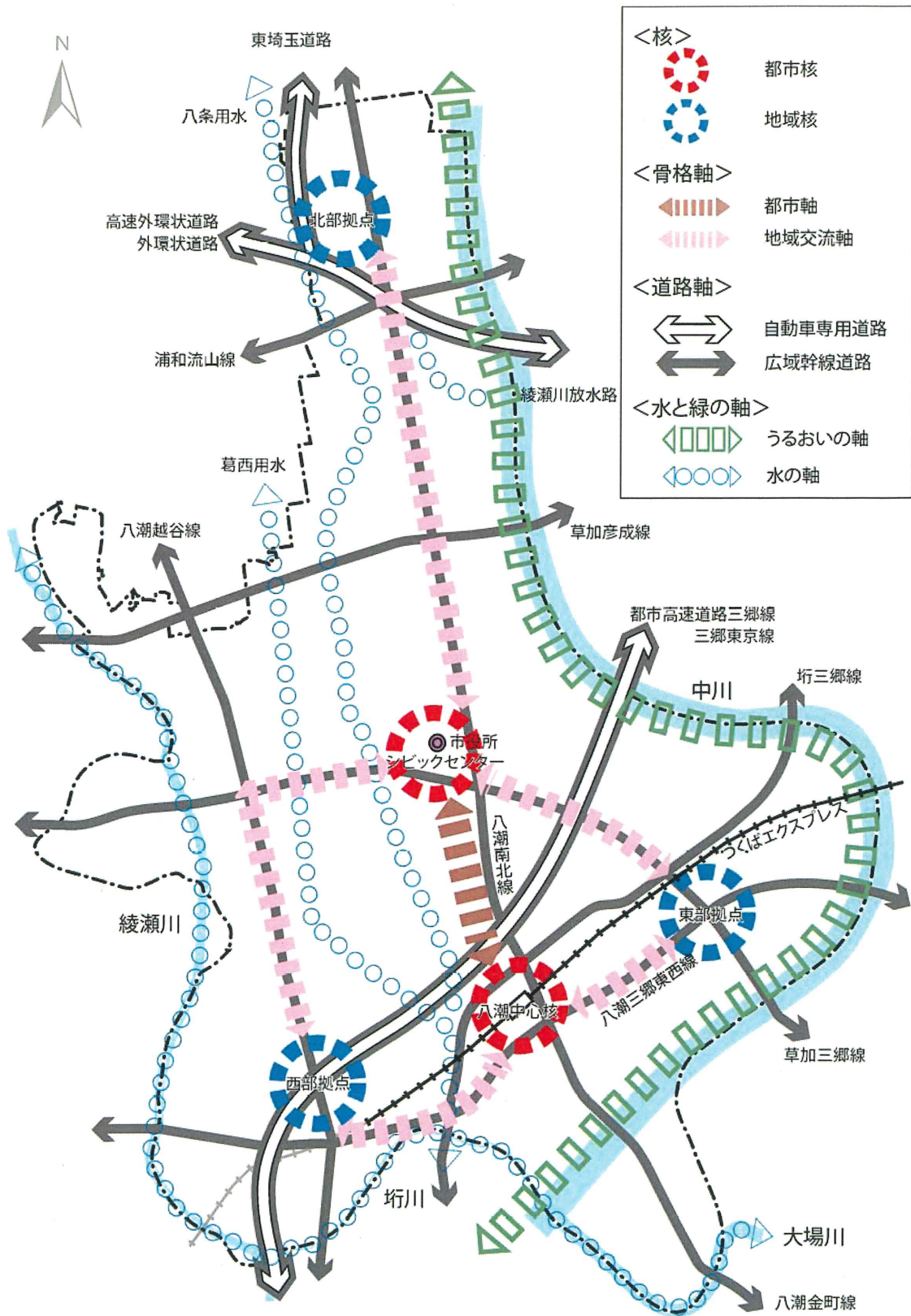


凡 例

-  都市交流拠点
-  地域拠点
-  産業拠点
-  産業振興地区
-  防災減災核
-  レクリエーション核
-  ネットワーク軸
-  水と緑の骨格軸
-  鉄道
-  高速道路
-  主要道路等



■将来都市構造図



■方針図



将来都市構造図

