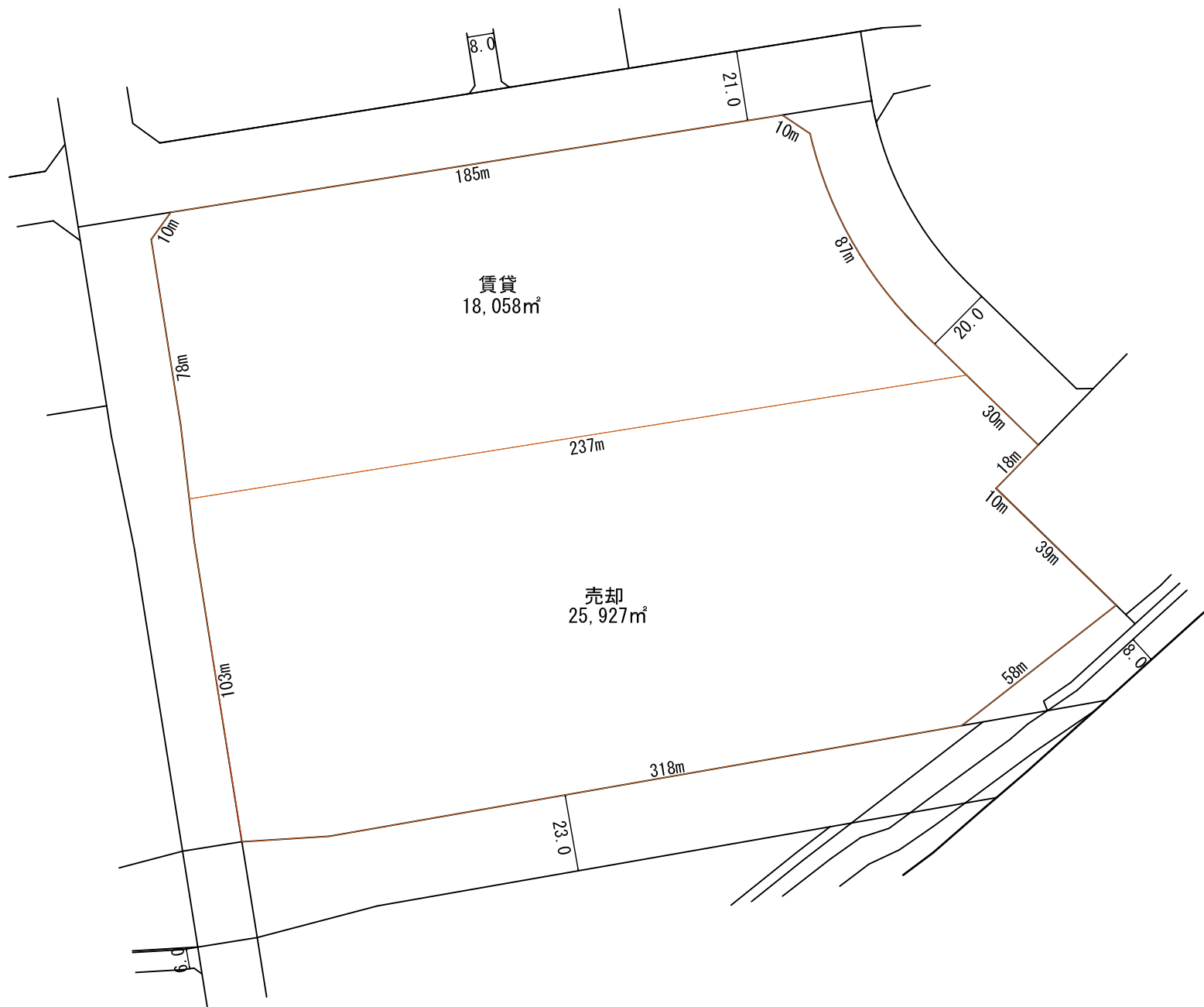
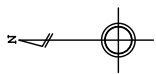



吉川美南駅東口地区事業者募集要項 第1回商業・業務ゾーン 図面集

1. 商業・業務ゾーン募集画地図
2. 造成計画平面図
3. 道路平面図
4. 区画割平面図(雨水)
5. 区画割平面図(汚水)
6. 給水計画平面図
7. 地下埋設物占用位置標準横断図



造成計画平面図 A1=1 : 1,000
A3=1 : 2,000



1号調整池

2号調整池

上第二大場川

FH=3.2

FH=3.3

FH=3.4

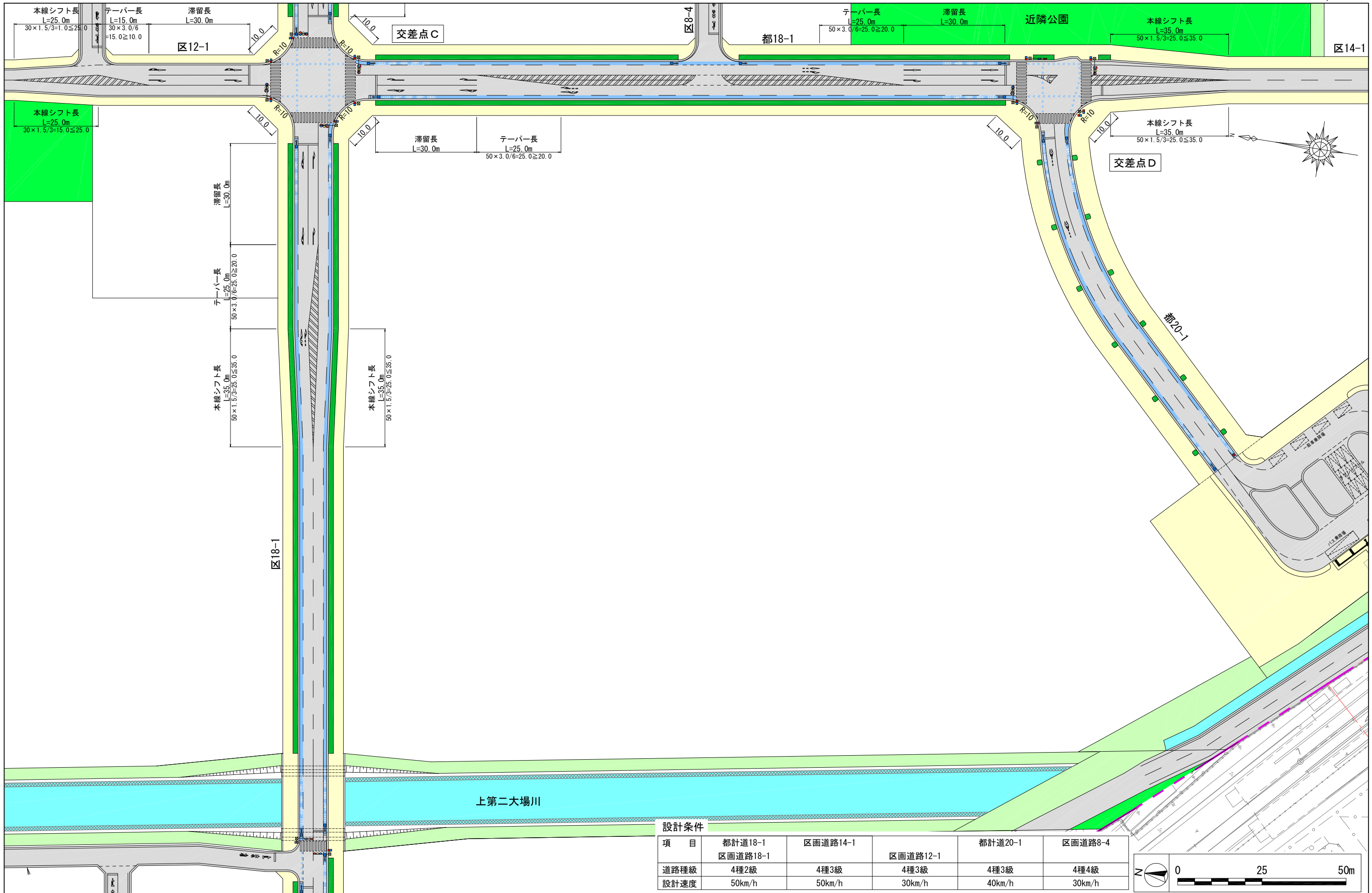
駅前広場

凡 例	
-----	開発地区界

※現時点での計画図面で、今後、関係機関との協議により変更する場合があります。

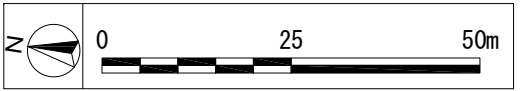
道路平面図

A1=1 : 500
A3=1 : 1,000



設計条件

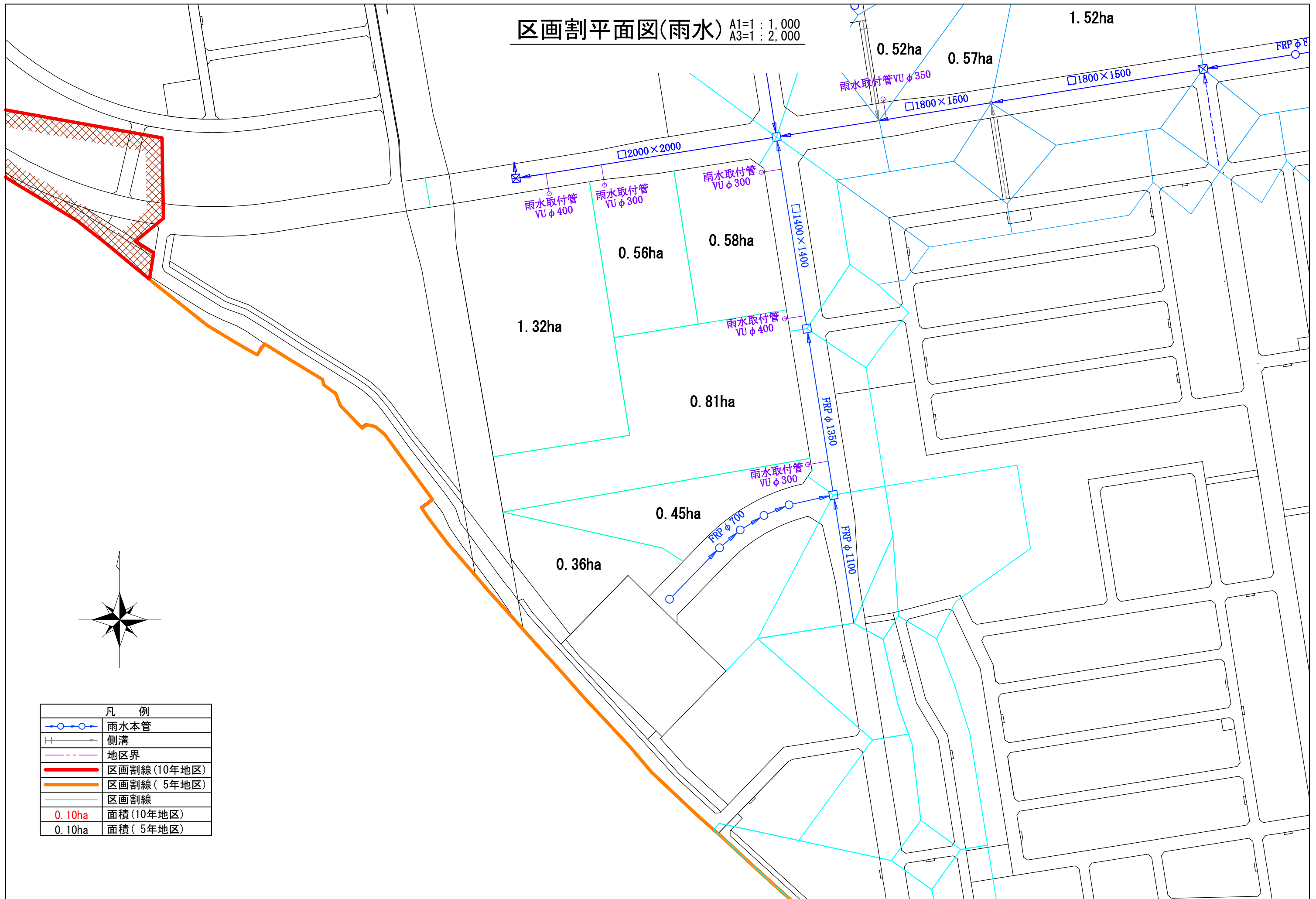
項目	都計道18-1 区画道路18-1	区画道路14-1	区画道路12-1	都計道20-1	区画道路8-4
道路種級	4種2級	4種3級	4種3級	4種3級	4種4級
設計速度	50km/h	50km/h	30km/h	40km/h	30km/h



※現時点での計画図面で、今後、関係機関との協議により変更する場合があります。

区画割平面図(雨水)

A1=1 : 1,000
A3=1 : 2,000



凡 例	
	雨水本管
	側溝
	地区界
	区画割線(10年地区)
	区画割線(5年地区)
	区画割線
0.10ha	面積(10年地区)
0.10ha	面積(5年地区)

※現時点での計画図面で、今後、関係機関との協議により変更する場合があります。

区画割平面図(汚水) A1=1 : 1,000
A3=1 : 2,000



※現時点での計画図面で、今後、関係機関との協議により変更する場合があります。

給水計画平面図

A1=1 : 1,000
A3=1 : 2,000



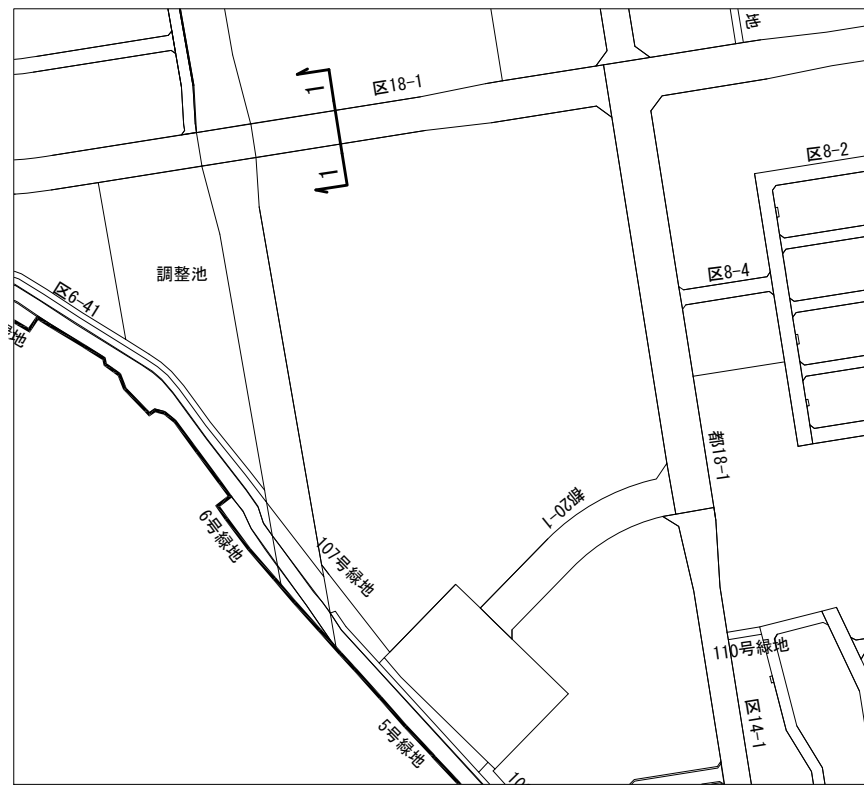
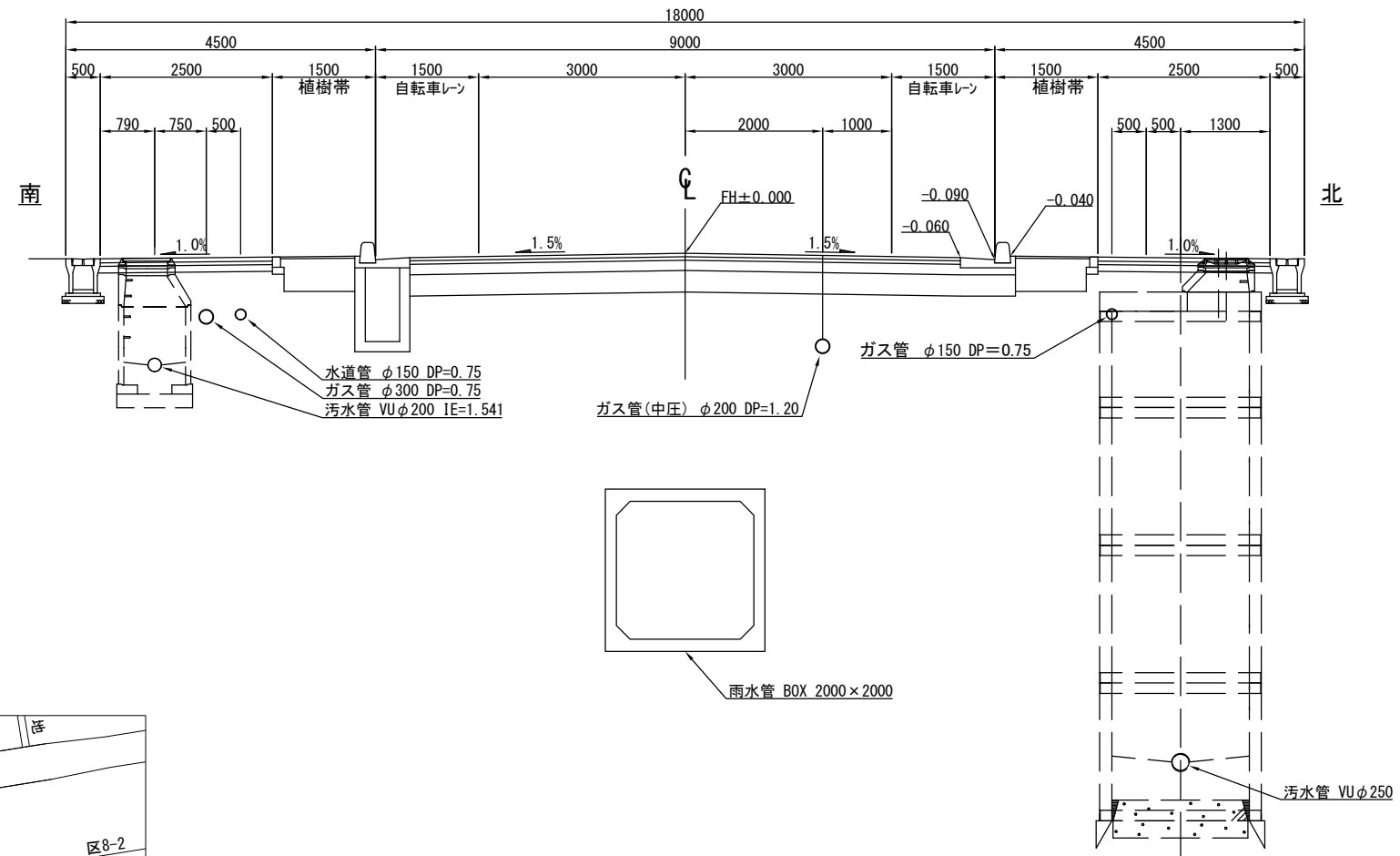
	仕切弁
	既設消火栓
	新設消火栓
	防火水槽
	空気弁
	ドレーン

	鑄鉄管-2:NS管 φ150
	鑄鉄管-2:NS管 φ100
	鑄鉄管-2:NS管 φ75
	既設管 DCIP(NS) φ100

※現時点での計画図面で、今後、関係機関との協議により変更する場合があります。

地下埋設物占用位置標準横断面図 A1=1:50 (A3=1:100)

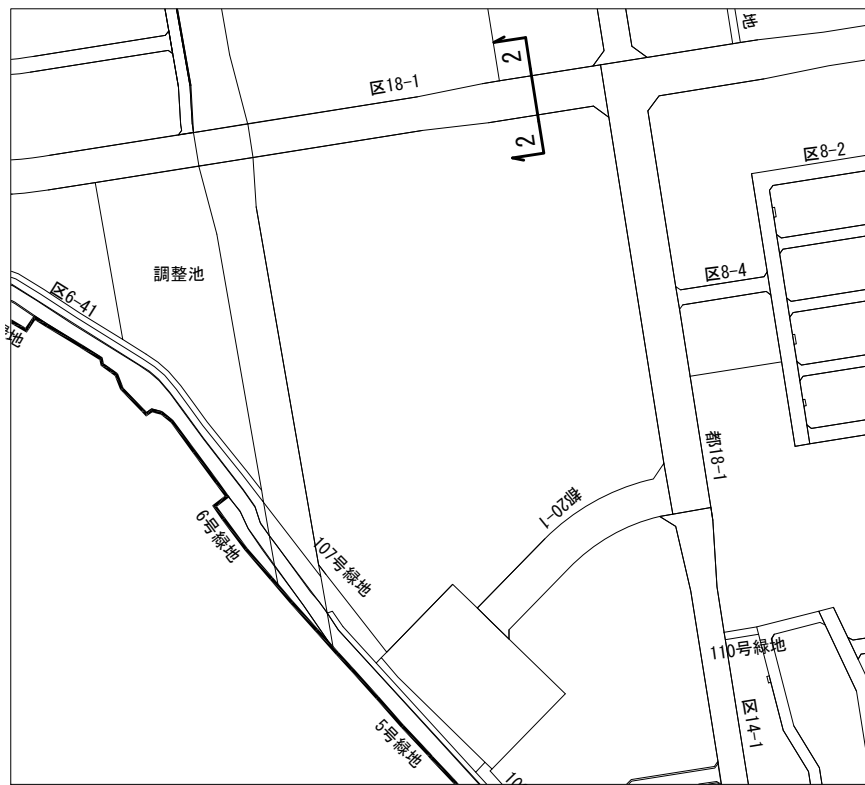
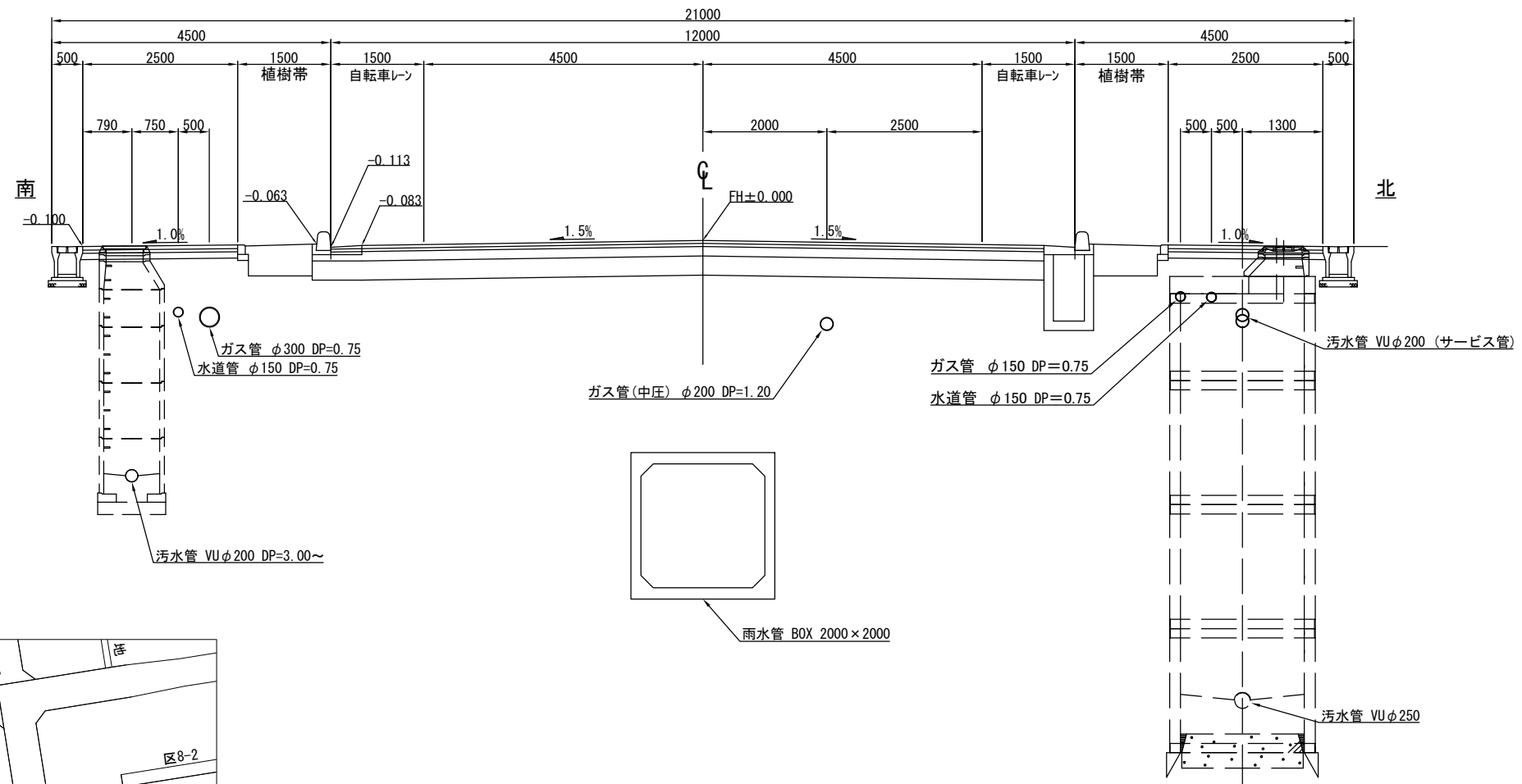
1 - 1
幅員18m道路(区18-1)



※現時点での設計図面で、今後、関係機関との協議により変更する場合があります。

地下埋設物占用位置標準横断面図 A1=1:50 (A3=1:100)

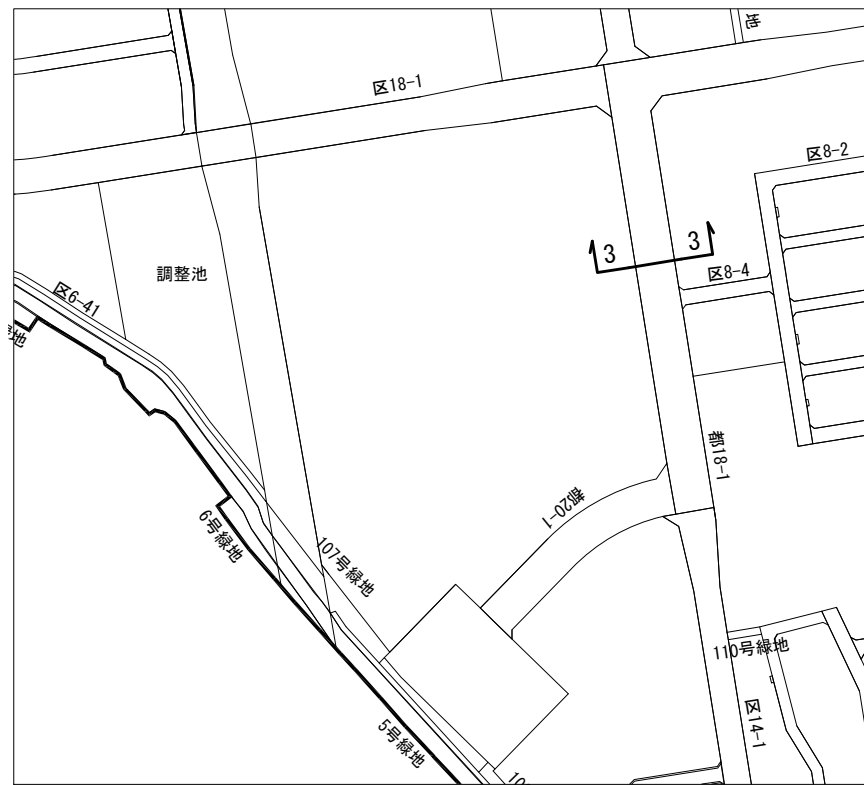
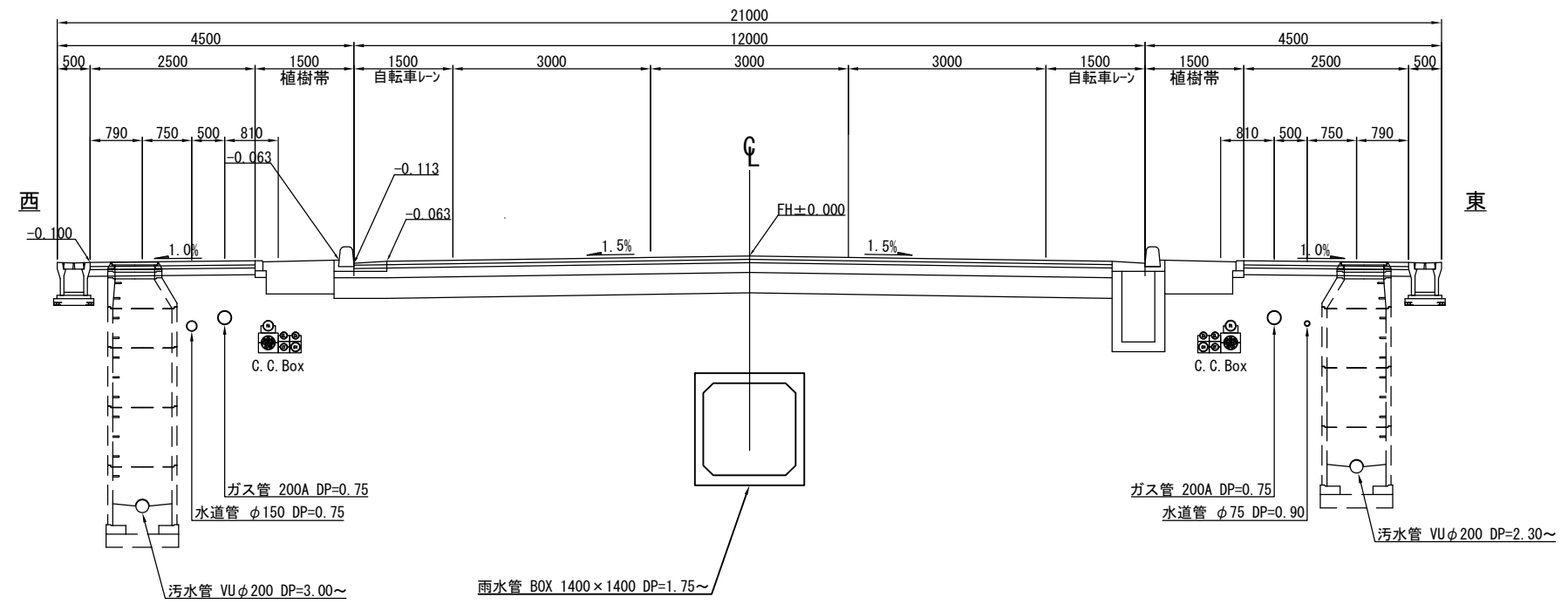
2 - 2
幅員21m道路(区18-1)



※現時点での設計図面で、今後、関係機関との協議により変更する場合があります。

地下埋設物占用位置標準横断図 A1=1:50 (A3=1:100)

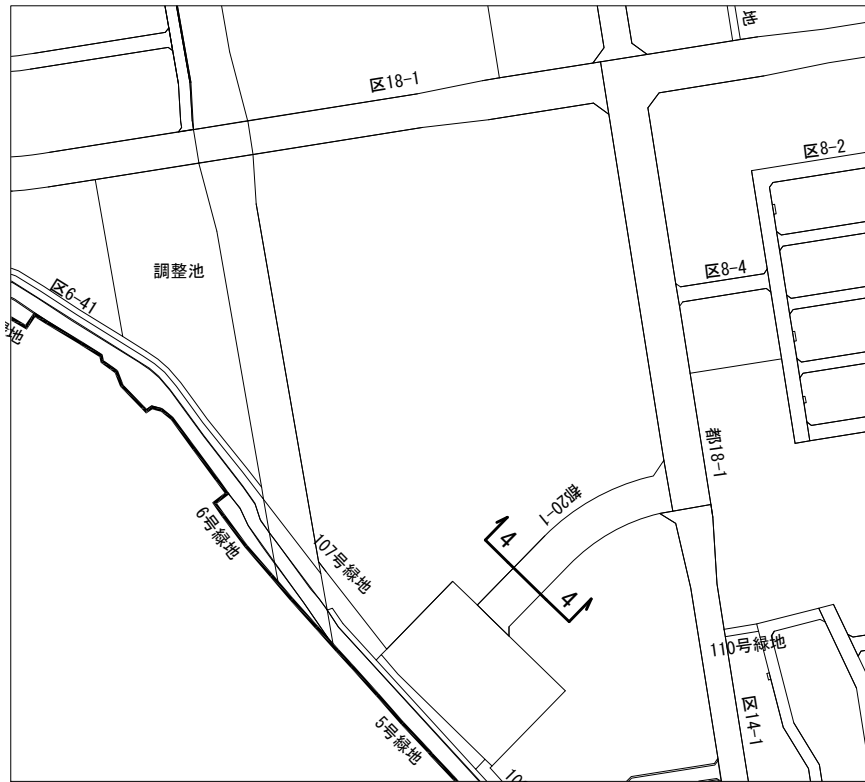
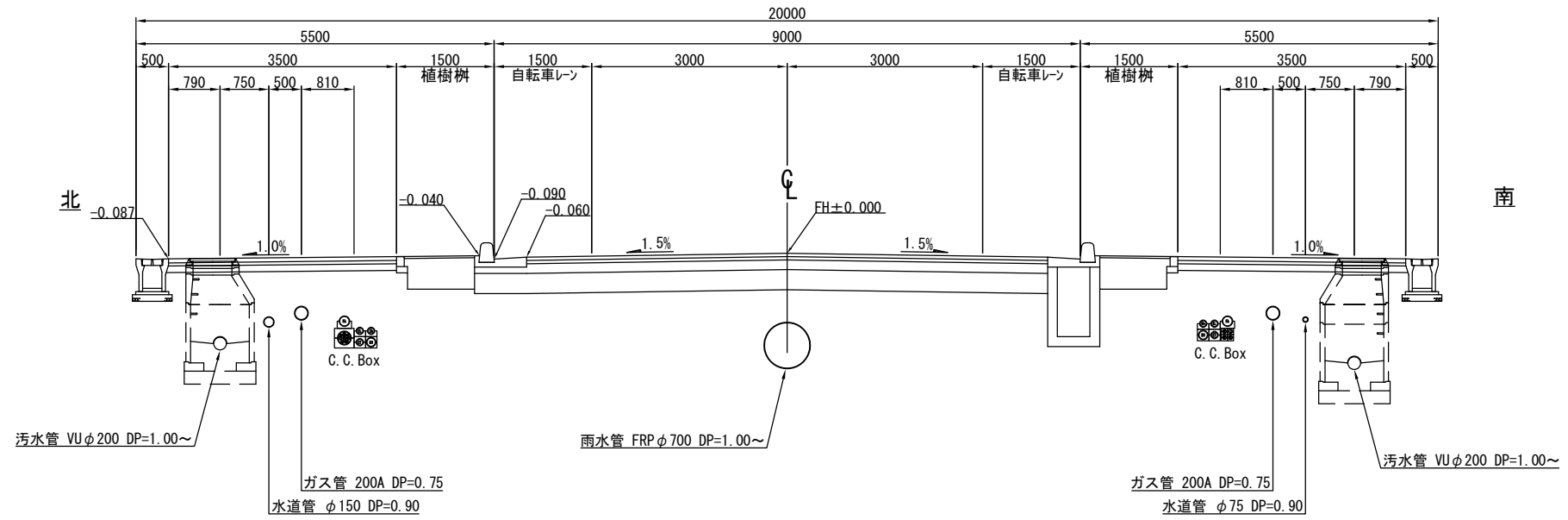
3 - 3
幅員21m道路(都18-1)



※現時点での設計図面で、今後、関係機関との協議により変更する場合があります。

地下埋設物占用位置標準横断図 A1=1:50 (A3=1:100)

4 - 4 幅員20m道路(都20-1)



※現時点での設計図面で、今後、関係機関との協議により変更する場合があります。